
















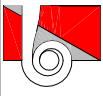




TINGMÄRGID

-  PLANEERITAVA ALA PIIR
-  KINNISOMANDI PIIR
-  OLEMASOLEVAD HOONED
-  ASFALKATTEGA SÕIDUKITE LIIKLEMISALA
-  KRUUSA KATTEGA ALA
-  KILLUSTIKU KATTEGA ALA
-  TÄNAVAKMI KATTEGA ALA
-  HALJASALA
-  OLEMASOLEV VEETRASS
-  OLEMASOLEV KANALISATSIOONITRASS
-  OLEMASOLEV MP KAABEL
-  OLEMASOLEV KP KAABEL
-  OLEMASOLEV GAASITRASS
-  OLEMASOLEV SIDEKANAL
-  OLEMASOLEV SIDEKAABEL
-  OLEMASOLEV TÄNAVAVALGUSTI
-  OLEMASOLEV MP ÕHULIINI



Tartu Arhitektuurbüroo
 Minnoli OÜ Ülikooli 4-10, 51003 Tartu
 tel 730 8260; arhpro@arhpro.ee

Objekti asukoht: Tartu linn Suplinna linnaosa	
Tellijä:	Vara Fond OÜ
Objekt:	Oa ja Kartuli tn ja perspektiivse juurdepääsutänavavahele ala detailplaneering
Kaart:	OLEMASOLEV OLUKORD
Peaarhitekt	R. Smuškin
Planeerija	E. Jallai
Projektiijut	A. Ojarand
Staadium:	DP
Kaardi nr.:	2
Skaala:	1:1000
Töö nr.:	AB 40/11
Kuurpäev:	08.2011

MÄRKUSED:
 GEOALUSENA ON KASUTATUD OÜ GEOPUNKT POOLT TEOSTATUD TÖÖD NR M-037-11, TEOSTAMISE AEG AUGUST 2011.
 KOORDINAADID ON L-EST 97. KÕRGUSED BALTI SÜSTEEMIS.